

Behalve het kustpad dat we gisteren hebben bewandeld mag het Nationaal Park Timanfaya niet betreden worden. Men kan het wel bezichtigen vanuit een autobus.





Goede en mooie foto's maken van in de bus lukt dan ook nauwelijks. De meeste foto's van het Nationaal Park komen dan ook van het internet.






Tussen 1 september 1730 en 16 april 1736 onderging Lanzarote een van de grootste natuurrampen uit de geschiedenis.



Het kalme leven van de boeren van Lanzarote werd nooit meer hetzelfde. Andrés Lorenzo Curbelo, priester te Yaiza, legde zijn ervaringen vast waardoor we een idee hebben van de impact van het natuurgeweld.



Curbelo beschrijft nauwkeurig hoe de aarde ten noorden van zijn dorp scheurde, gevolgd door talloze vulkaanuitbarstingen. Een zee van miljoenen kubieke meters lava overspoelde een



kwart van het eiland, later bedekt door vulkanische as. Terwijl dertig kraters zichzelf omhoog werkten in een gebied van slechts 8 km<sup>2</sup> werden een dozijn dorpen en tientallen solitaire boerderijen verzwolgen.



In de zee dreven talloze dode vissen of ze werden op de kust geworpen. Verschrikkelijke hitte, giftige dampen, duisternis en gloeiende asregens plaagden het land, er was overal rook



en angstaanjagend lawaai – een ware inferno. Tot op Tenerife, dat 250 km verder ligt, was het geluid te horen. Negentien dagen lang brandde de aarde, tijdens de eerste erupties, en daarna ging de zon zes jaar lang schuil achter aswolken.



Gelukkig wisten alle eilanders zich op één na in veiligheid te brengen maar de veestapel was niet overal te redden. Het zuidwesten van Lanzarote, eens een vruchtbaar landbouwgebied veranderde in een doods maanlandschap. Het eiland werd wel een heel stuk groter dankzij de lavastromen die in zee terechtkwamen. In 1824 vonden de laatste uitbarstingen plaats. Sindsdien houdt de aarde van Lanzarote zich rustig, dat wil zeggen: aan de oppervlakte. Het nationaal park is genoemd naar het eerste dorp dat tijdens de vulkaanuitbarstingen van 1730-1736 weggevaagd is. In totaal zijn tijdens deze zes jaar durende erupties maar liefst elf



dorpen van de aardbodem verdwenen en is er maar liefst bijna honderdtachtig vierkante kilometer landoppervlakte voorgoed veranderd.



We gaan op een, nog actieve, magmakamer staan. Deze magmakamer bevindt zich ongeveer 3 km onder het aardoppervlak. Op één meter diepte wordt een tak van een droge stuik tegen



de hete steen gehouden waarna het eerst begint te roken en zowat een halve minuut later ontbrandt de tak spontaan.



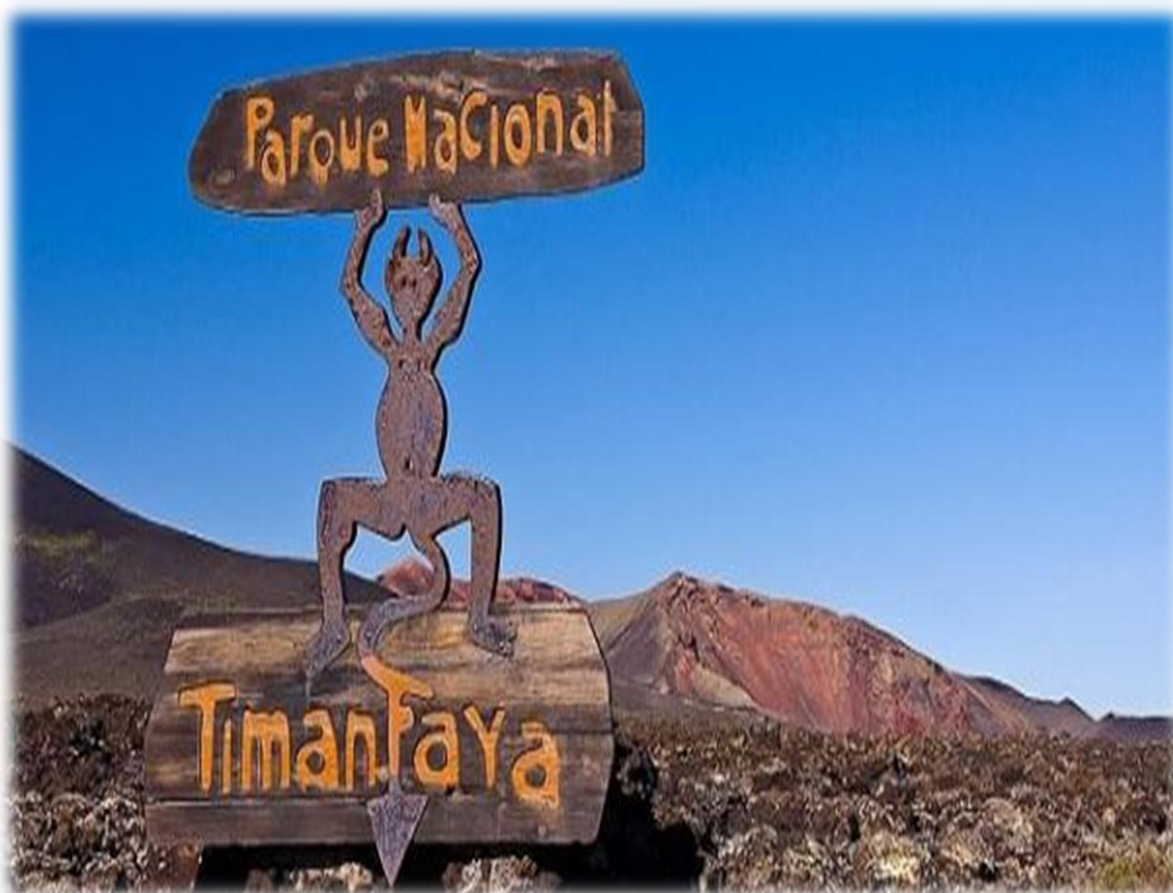
Wanneer een emmer water in een gat in de grond wordt gegoten, spuit dat er als stoom met grote kracht uit. Je hebt slechts 2 seconden om er een foto van te nemen.






Bij het restaurant is een put van ongeveer acht meter diep, waarop permanent gebarbecued kan worden. Op de bodem van de put is het 300 °C. Dit park is, hoe kan het ook anders, een ontwerp van César Manrique.






In het park is er ook een restaurant met de toepasselijke naam El Diablo wat duivel betekent. Manrique ontwierp een metalen duivel welke je overal rond het Nationaal Park aantreft.





We brengen ook nog even een bezoek aan het museum Timanfaya waar we alles te weten komen over vulkanen en zijn gevolgen. In een donkere kelder krijgen we een simulatie te zien van een vulkaanuitbarsting met geluid en lichteffecten. Een fascinerende gebeurtenis die echter niet kan weergegeven worden op foto.





Vervolgens brengen we een bezoek aan de woning van César Manrique, waar hij tot aan zijn dood verbleven heeft. De woning is nu ingericht als een museum.





Manrique heeft zijn woning zodanig ontworpen, rond en op het lavaveld, dat het lijkt alsof er lava door het venster in zijn woning is gevloeid.





Overal op Lanzarote stuit je op César Manrique, op zijn naam of in elk geval op zijn erfenis. Surreëel gevormde bezienswaardigheden, galerieën en straatbeelden, designmenu's in restaurants, gerestaureerde villa's, het logo van het eiland; het is bijna onmogelijk deze man te ontlopen.





César Manrique is steeds zichzelf gebleven. Ooit had hij voor koning Hoessein van Jordanië een vakantiewoning ontworpen. Een paar jaar nadat de woning was afgewerkt kwam de koning op bezoek bij Manrique en Manrique gaf de koning een rondleiding in zijn woning. Onbewust nam de koning een sigaret waarop Manrique zei : “Sire in deze woning wordt niet gerookt en hier ben ik koning!” Hierop stak de koning zijn sigaret terug weg.





Manrique zelf heeft nooit aan politiek gedaan maar had grote invloed op de bewindvoerders. Hij was tevens goed bevriend met de president van Lanzarote wat uiteraard heel wat deuren deed opengaan. Manrique heeft, in de jaren 60, een tijdlang verbleven in Amerika. Het is in die tijd dat er gebouwen werden opgetrokken met meer dan 4 verdiepingen.





Manrique heeft er ook voor gezorgd dat de meeste huizen niet hoger mogen zijn dan vier verdiepingen. Ze moeten bovendien wit geschilderd zijn. Verder zijn grote reclameuitingen verboden. Dit alles om het eiland zo veel mogelijk in zijn oorspronkelijke staat te houden (in tegenstelling tot eilanden als Gran Canaria en Tenerife waar door massatoerisme veel "beton en neon" te vinden is).





Manrique maakte al jaren zijn beklag bij de lokale overheid over een gevaarlijk kruispunt op 50 m van zijn woning. De overheid wilde het kruispunt echter niet herinrichten. Op ditzelfde kruispunt overleed Manrique op 73 jarige leeftijd tijdens een verkeersongeval...





We brengen ook een bezoek aan de cactustuin, eveneens een ontwerp van César Manrique die hiervoor een oude steengroeve uitgekozen heeft. Het was tevens zijn allerlaatste project. Er staan meer dan 10.000 cactussen.







Boven aan de cactustuin staat een gofiomolen. Gofio is een typisch Canarisch product. Het bestaat uit geroosterd maïs of gerst dat fijngemalen wordt. Van gofio kunnen allerlei gerechten gemaakt worden. Vroeger gebruikte men het vooral om lang houdbare koeken te maken. Helaas is het aantal momenten dat je gofio gemalen kunt zien worden door de



molenaar steeds zeldzamer. De molen wordt meer gebruikt als decorstuk voor vakantiefoto's dan dat gasten iets leren over gofio.








Manrique heeft ook twee kunstwerken gemaakt aan de toiletten.





In de omgeving van de cactustuin vind je nog grote akkers die vol staan met vijgencactussen. Deze cactussen dienen als gastheer voor de cochenilleluis. Uit het lichaamsvocht van de luis wordt de kleurstof karmijn gewonnen. Deze kleurstof wordt onder andere gebruikt in



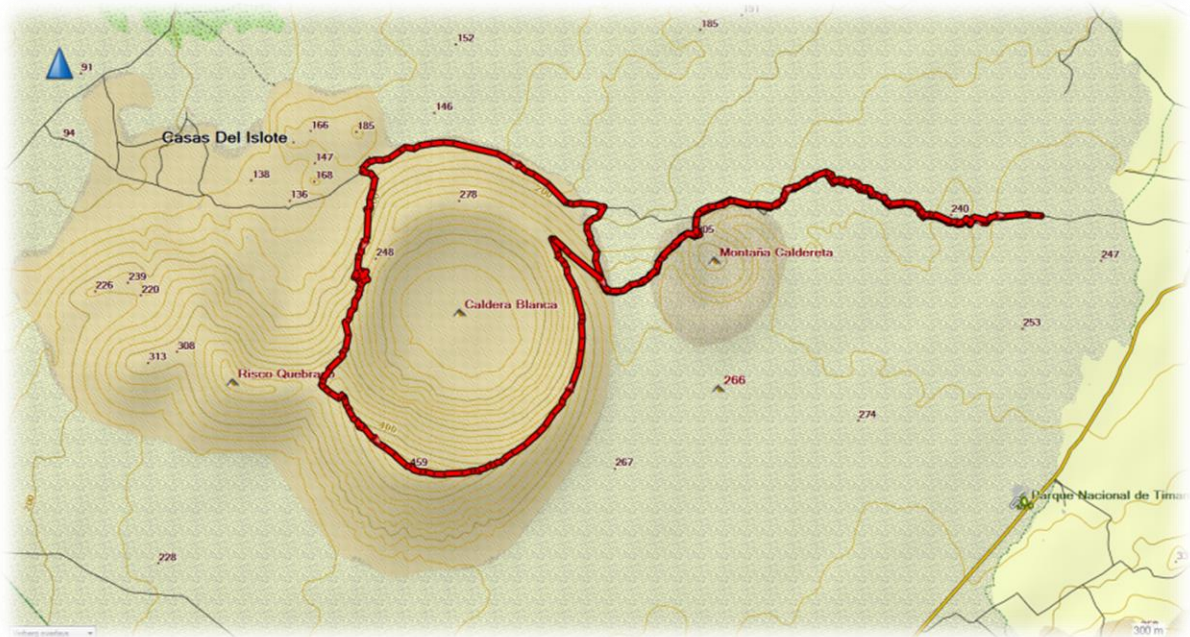
levensmiddelen (worst, pastei, krab, zoetwaren, marmelade) en in cosmetica (lippenstift en rouge). Ook in enkele drankjes wordt karmijn terug gebruikt, onder andere in campari. Tot de 19<sup>de</sup> eeuw draaide de economie van het eiland op deze export. Nadien werd karmijn vervangen door kunstmatige producten maar ondertussen is er terug een heropleving van de vraag naar karmijn omdat kunstmatige kleurstoffen als mogelijk kankerverwekkend wordt beschouwd. Voor 1 kg karmijn heeft men ongeveer 140.000 luizen nodig.






## Vrijdag 10 februari 2023

- Wandeling : Caldera Blanca
- Gebied : Mancha Blanca
- Afstand : 10 km
- Stijgen : 300 m
- Dalen : 300 m
- Duur : 4 uur







Op de foto hierboven zien we de Montaña Calderata met daarachter zijn grote broer Caldera Blanca. Het is de Caldera Blanca die we vandaag zullen beklimmen. Eerst is er een aanlooproute over lavavelden en over sintelpaden, naar de voet van de krater.





We komen eerst voorbij de Montaña Calderata die opengescheurd is. Men kan er dus gewoon instappen.





De Caldera Blanca is de tweede grootste krater van het eiland. De grootste krater kan niet beklommen worden door erosie. De bovenrand van de Caldera Blanca heeft een diameter van ongeveer 1.000 m. Het hoogste punt is 458 m boven de zeespiegel. De bodem zelf ligt op 160 m boven de zeespiegel. Vanaf het hoogste punt van de kraterrand tot de bodem van de krater is het dus ongeveer 300 m. Deze krater is drieduizend jaar oud. Vandaar dat hij door verwerking en kalkafzetting wit ziet.





Ik had al eens aangehaald dat Lanzarote er nu veel groenere bijligt dan in andere jaren. De onderste foto van de Caldera Blanca is nu genomen. Op de bovenste foto kan je zien hoe hij er normaal bijligt.





We hebben de top bereikt. Vandaaruit hebben we een fantastisch uitzicht over het gehele Nationale Park. Als we aan het eten zijn komen er enkele canariensissen boven onze hoofden



vliegen en zweven. Als je wat brood gooit komen ze tot op 1 meter van ons. De canariensis is een ondersoort van de raaf.







Om de toeristen te vermaken heeft men op de begane grond, met pikzwarte lavastenen het silhouet van een muis getekend.





Van op de kraterrand van de Caldera Blanca (witte krater) kan men duidelijk de zwarte lavastroom van 3 eeuwen geleden zien rond de Montaña Caldereta, die net als de Caldera Blanca niet uitgebarsten is tijdens de laatste erupties.





Onder ons liggen enkele schapenstallen.









Na onze wandeling brengen we een bezoekje aan Teguise, de vroegere hoofdstad van Lanzarote.





Met zijn witgeschilderde gevels is het een van de mooiste Spaanse koloniale steden, niet alleen van Lanzarote maar van de hele Canarische archipel. De stad werd gesticht in de 15<sup>de</sup> eeuw en was tot 1852 de hoofdstad van de conquistadores.





Het gros van de toeristen bezoekt Tegui op zondag, tijdens de wekelijkse markt. Vrijwel het hele centrum wordt betrokken bij de markt. Al vanaf negen uur 's morgens, als de markt officieel start, worden toeristen met busladingen tegelijk afgezet in Tegui.






Teguisé heeft een rijke historie. Het centrum van Teguisé bestaat vooral uit gebouwen die stammen uit de zestiende en zeventiende eeuw. De straatjes van Teguisé geven je dan ook het gevoel dat ze uit lang vervlogen tijden stammen. Teguisé heeft de tand des tijds prima doorstaan. Het dorp (of is het toch een nog geen tweeduizend inwoners tellende stad?) is altijd prima onderhouden geweest. Wie Teguisé bezoekt die zal geen vervallen woningen zien staan in het centrum.





Doordat de bodem van Lanzarote weinig water vasthoudt, is landbouw op het eiland erg lastig. Daarom plant men sommige gewassen op een hoopje gruis van lava zodat de plant een beter wortelgestel kan ontwikkelen.





We hebben ook nog een bezoek gebracht aan de Mirador Del Rio. Dit is eveneens een ontwerp van César Manrique. Het metalen kunstwerk aan de zoldering is ter plaatse gemaakt door Manrique en is zo groot dat het niet meer uit het gebouw verwijderd kan worden.









Het gebouw is geheel ontworpen uit lavasteen zelfs de bankjes waar je op zit. De cafetaria heeft twee ramen, die er uitzien als twee ogen, om naar de omgeving te kijken. Op deze foto is maar één raam te zien.





Het uitzichtpunt is gelegen op een hoogte van iets minder dan 500 meter langs de kilometers lange klif Risco de Famara. Men heeft een panoramisch uitzicht op het gehele



eiland La Graciosa, de achterliggende onbewoonde eilanden, de klif Risco de Famara en de zoutpannen Salinas del Rio die nu niet meer in gebruik zijn.





Wel, het was voor mij een eer om deze zeer toffe groep te mogen begeleiden. Ik heb er veel plezier aan beleefd. Ik heb ook een aantal nieuwe mensen leren kennen, stuk voor stuk pracht exemplaren. Ik hoop jullie nog te ontmoeten op een van mijn volgende reizen.

De blaren en de kleine verwondingen die jullie hebben opgelopen zullen spoedig genezen. Bedankt dat jullie erbij waren en ook bedankt voor het kaartje met de mooie tekst. Ik geef hieronder het kaartje weer.

Tevens bedankt voor het drinkgeld, dit had niet gehoeven maar het doet toch altijd plezier het te mogen ontvangen.



### Tekst achterzijde kaartje

Voor Ludwig. Als je denkt dat dit het einde is dan heb je het mis, er volgt nog een quiz. We hebben elk voor jou nog een vraag en hopen op een antwoord vandaag. Eerst bewaakte je het koninklijk paleis en daarna onze wandelreis. Kreta, Lanzarote en dan nog Roemenië. Dat kan je toch allemaal nie mene he? We kregen van jou elk een schilderij en dat maakte ons heel blij. Je blijft trouw aan vebranzolen waarmee je door gans Europa kan dolen. Multi talent eerste klas, gids, chauffeur, ehbo-er verhaaltjesverteller en artist met de verfkwast. Je bent van sterrenbeeld een vis of hebben we het mis? Of missen we de tram en ben je een ram? In deze envelop iets kleins dat voor jou zeker fijn zal zijn! VAN HARTE BEDANKT.

Met de namen van alle deelnemers.



Andere reisverslagen van deze jongen kun je terugvinden op [www.ludwighaese.be](http://www.ludwighaese.be)



Ludwig D'Haese

[benaltijdweg@gmail.com](mailto:benaltijdweg@gmail.com)

Tekst

Ludwig D'Haese

Foto's :

Ludwig D'Haese en andere groepsleden